



SL TF-206 El Jaral Guía de Isora



CÓMO LLEGAR

En coche desde Guía de Isora tomando la TF-82 hasta el núcleo de población El Jaral.

Marcas que guían el sendero			
Tipo de sendero	Continuidad de sendero	Cambio de dirección	Dirección equivocada
GR Gran Recorrido			
PR Pequeño Recorrido			
SL Sendero local			

Marcas registradas por la FEDWE



PR-TF 69 Chío-Vera de Erques
En esta ruta se pueden observar numerosas parcelas dedicadas a la agricultura tradicional como fincas de viñedos y algunas viviendas aisladas. Además, se hace imprescindible la visita al núcleo rural de Chirche, declarado Bien de Interés Cultural y al Caserío de Las Fuentes.




PR-TF 70.3 Boca Tauce - Refugio de Chasogo
En este sendero predomina el malpais e interesantes morfologías volcánicas. Puedes observar una antigua era construida sobre lava pahoehoe, conocida como la Era de la Fajana de Charagueche, y la Era de los Guanches.



PR-TF 69.1 Chiguergue-Chasogo
De esta ruta hay que destacar la impresionante zona de lavas cordadas, planchas pahoehoe y tubos volcánicos. Mediante este sendero se puede llegar al área de recreo de Los Arenales (zona recreativa de Chío).



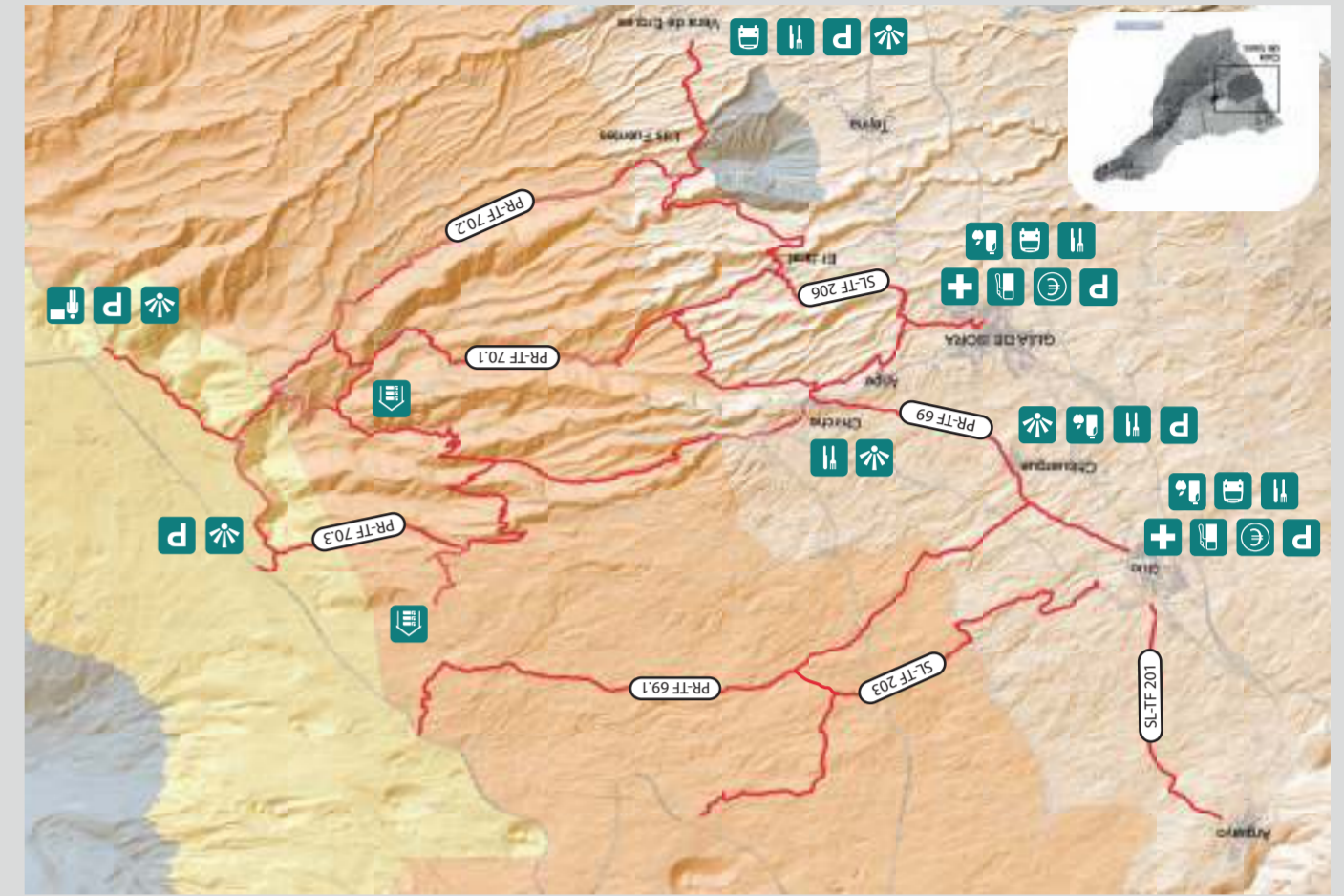
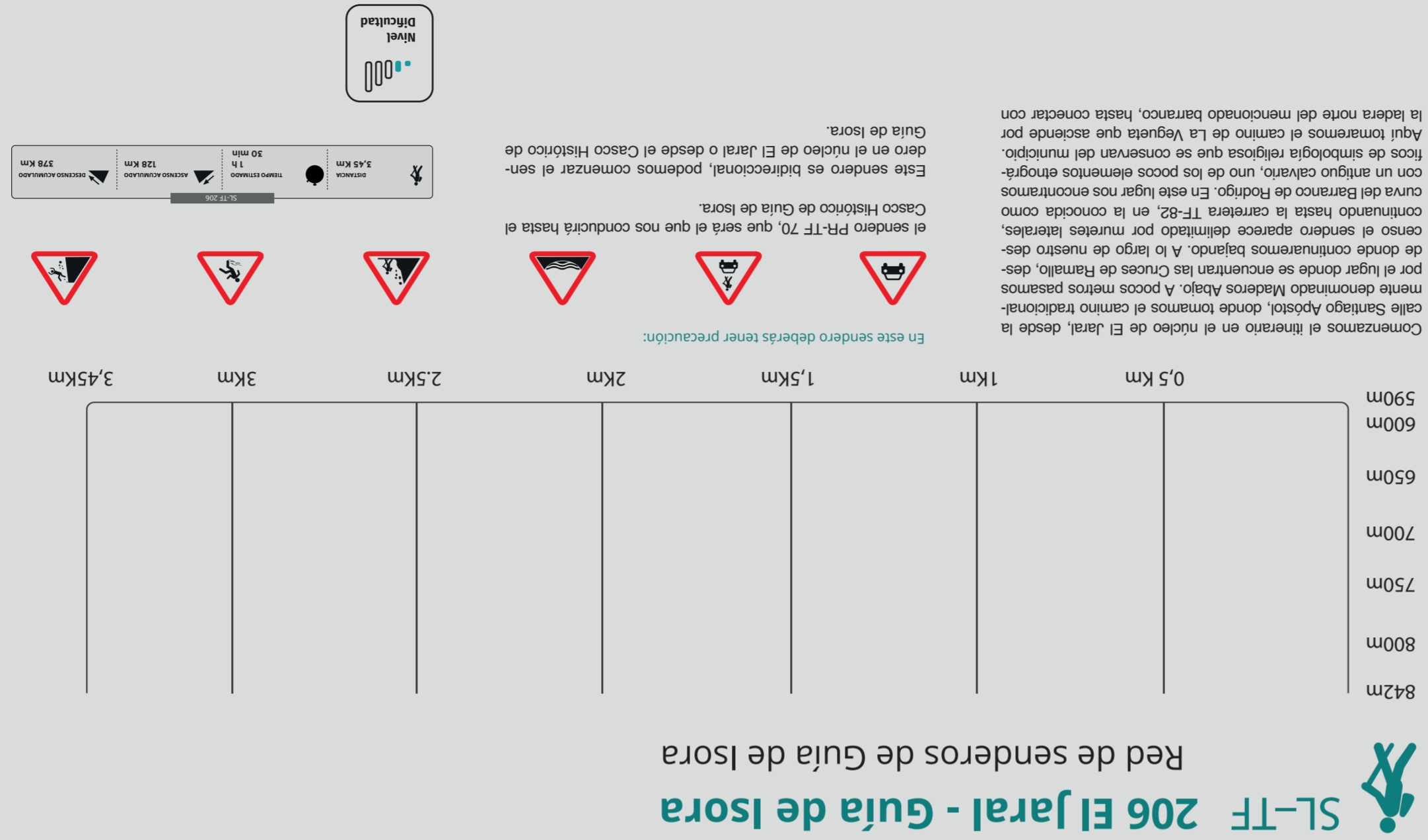
SL 201 Chío-Arguayo
El sendero permite observar parcelas de agricultura tradicional con muretes de piedra seca, y disfrutar de panorámicas de la franja oeste del municipio. En esta zona de malpais, la vegetación predominante la constituyen ejemplares de bejuegos y pinos aislados.



PR TF 70.1 Boca Tauce - El Jaral
Esta ruta nos ofrece impresionantes panorámicas del municipio, concretamente del Barranco de Tágara. A lo largo del sendero se localizan diversos elementos etnográficos.



SL 203 Chío-Arenales
La ruta comienza atravesando un pinar seco sobre coladas basálticas recientes y discurre por un entorno muy homogéneo con pequeños campos de lapilli alternados con malpais. En este espacio encontrarás un área recreativa con zona de acampada.



NUESTRA RED DE SENDEROS HOMOLOGADOS



PR-TF 70.2 Boca Tauce - Las Fuentes
En el trayecto se observan impresionantes vistas panorámicas de los montes isoranos, e incluso pueden contemplarse las islas de La Gomera, La Palma y El Hierro. Encontramos especies endémicas como escobones y codesos, y caminaremos sobre el caserío de Las Fuentes.

+ Cuida tu seguridad

Lleva botas o zapatos adecuados para senderismo y acordes con la dificultad del recorrido.

No te olvides de llevar una prenda de abrigo impermeable y un sombrero o gorra para protegerte del sol.

Provéete de agua y alimentos suficientes para el tiempo que dura el recorrido.

Recuerda que en el medio natural no siempre hay cobertura, pero es aconsejable llevar un teléfono móvil. Comprueba que el dispositivo tiene la batería totalmente cargada antes de salir.

En caso de lluvia o fuerte viento aumentan los riesgos, por lo que conviene estar informado de las predicciones meteorológicas.

Atención ciudadana 901 501 901

Conserva el medio natural

Mantén limpio el sendero y llévate la basura.

Ten especial cuidado con las colillas. Pueden provocar incendios.

Ten en cuenta que estamos en espacios naturales frágiles.

No te laves plantas o cualquier otro elemento.

Evita ruidos. Respeta el entorno.

Para conservar el medio, no salgas de los senderos.

Planifica tu ruta

Sirvete de la ayuda de guías, mapas o personas con la experiencia adecuada para caminar (por ejemplo, de clubes de caminatas y asociaciones, oficinas de información turística o proveedores de alojamiento).

Obtén información de ruta sobre las distancias, nivel de dificultad y el tiempo estimado de finalización de la ruta, así como los posibles riesgos que puedan darse.

Conoce tu capacidad física para la realización de la ruta en función de sus características técnicas: desnivel, duración...

Toma nota de la previsión meteorológica.

Deja que tus amigos o familiares sepan qué ruta vas a hacer y a dónde vas.

Con niños o grupos más grandes recuerda que es necesario mucho más tiempo.



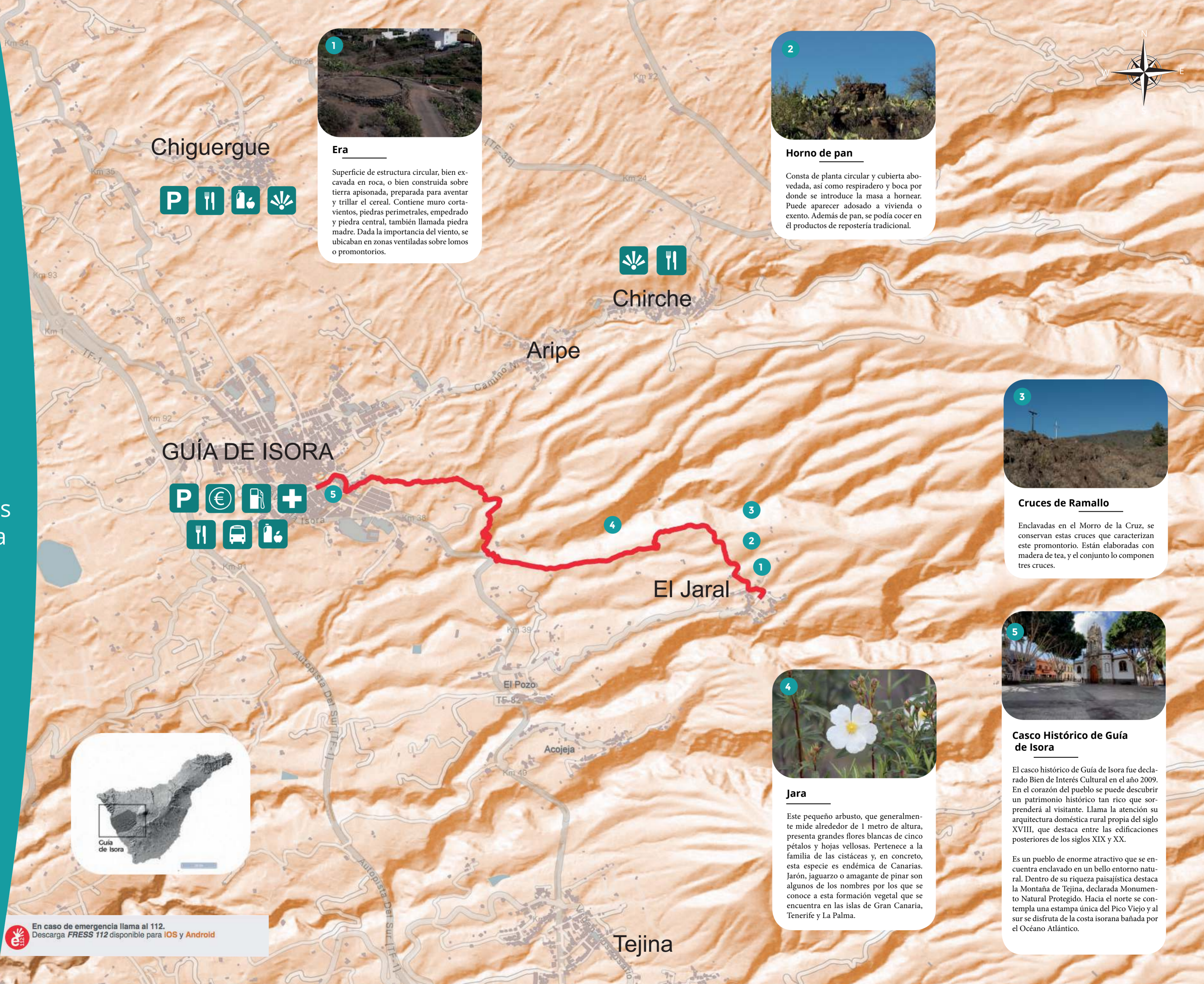
El Jaral - Guía de Isora

Red de senderos de Guía de Isora

Oficina de Información de Alcalá
Dirección: Paseo La Jaquita, s/n, 38686 - Alcalá
Teléfono: 922 865 151
Email: info.alcala@guiadeisora.org

Oficina de Información Turística de Guía de Isora
Dirección: frente al Centro Cultural, avenida Isora, s/n, 38680
Teléfono: 922 851 222
Email: info.guia@guiadeisora.org

Oficina de Información Playa de San Juan
Dirección: Juan Carlos I, s/n, 38687 - Playa de San Juan
Teléfono: 922 138 987
Email: info.playasajuan@guiadeisora.org



1



Era

Superficie de estructura circular, bien excavada en roca, o bien construida sobre tierra apisonada, preparada para aventar y trillar el cereal. Contiene muro cortavientos, piedras perimetrales, empedrado y piedra central, también llamada piedra madre. Dada la importancia del viento, se ubicaban en zonas ventiladas sobre lomos o promontorios.

2



Horno de pan

Consta de planta circular y cubierta abovedada, así como respiradero y boca por donde se introduce la masa a hornear. Puede aparecer adosado a vivienda o exento. Además de pan, se podía cocer en él productos de repostería tradicional.

3



Cruces de Ramallo

Enclavadas en el Morro de la Cruz, se conservan estas cruces que caracterizan este promontorio. Están elaboradas con madera de tea, y el conjunto lo componen tres cruces.

4



Jaral

Este pequeño arbusto, que generalmente mide alrededor de 1 metro de altura, presenta grandes flores blancas de cinco pétalos y hojas vellosas. Pertenece a la familia de las cistáceas y, en concreto, esta especie es endémica de Canarias. Jarón, jaguarzo o amagante de pinar son algunos de los nombres por los que se conoce a esta formación vegetal que se encuentra en las islas de Gran Canaria, Tenerife y La Palma.

5



Casco Histórico de Guía de Isora

El casco histórico de Guía de Isora fue declarado Bien de Interés Cultural en el año 2009. En el corazón del pueblo se puede descubrir un patrimonio histórico tan rico que sorprenderá al visitante. Llama la atención su arquitectura doméstica rural propia del siglo XVIII, que destaca entre las edificaciones posteriores de los siglos XIX y XX.

Es un pueblo de enorme atractivo que se encuentra enclavado en un bello entorno natural. Dentro de su riqueza paisajística destaca la Montaña de Teжина, declarada Monumento Natural Protegido. Hacia el norte se contempla una estampa única del Pico Viejo y al sur se disfruta de la costa isorana bañada por el Océano Atlántico.



En caso de emergencia llama al 112. Descarga **FRESS 112** disponible para **iOS** y **Android**